

Alue: 4/7

2 526 200
7 550 200

2 526 800
7 550 200

EI MITTAKAAVASSA



VALITUKSENALAINEN ALUE,
JOILTA OSIN RANTA-ASEMAKAAVA
EI TULE VOIMAAN


+

+

+ 210,8
+

+ 210,8

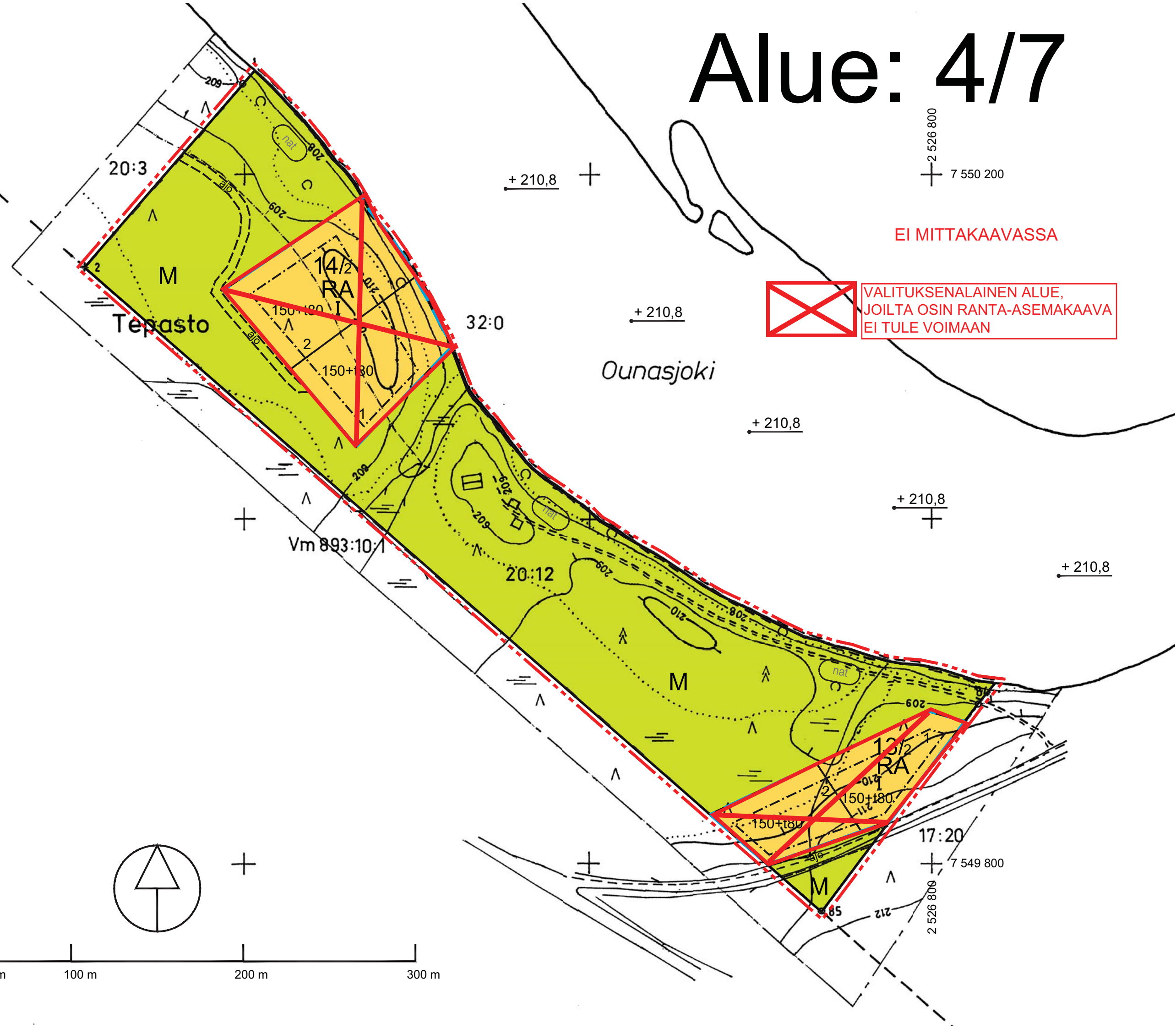
7 549 800



+

7 549 800

0 m 50 m 100 m 200 m 300 m



20:3

M

Tepasto

14/2
RA

32:0

Ounasjoki

Vm 893:10/1

20:12


M

13/2
RA

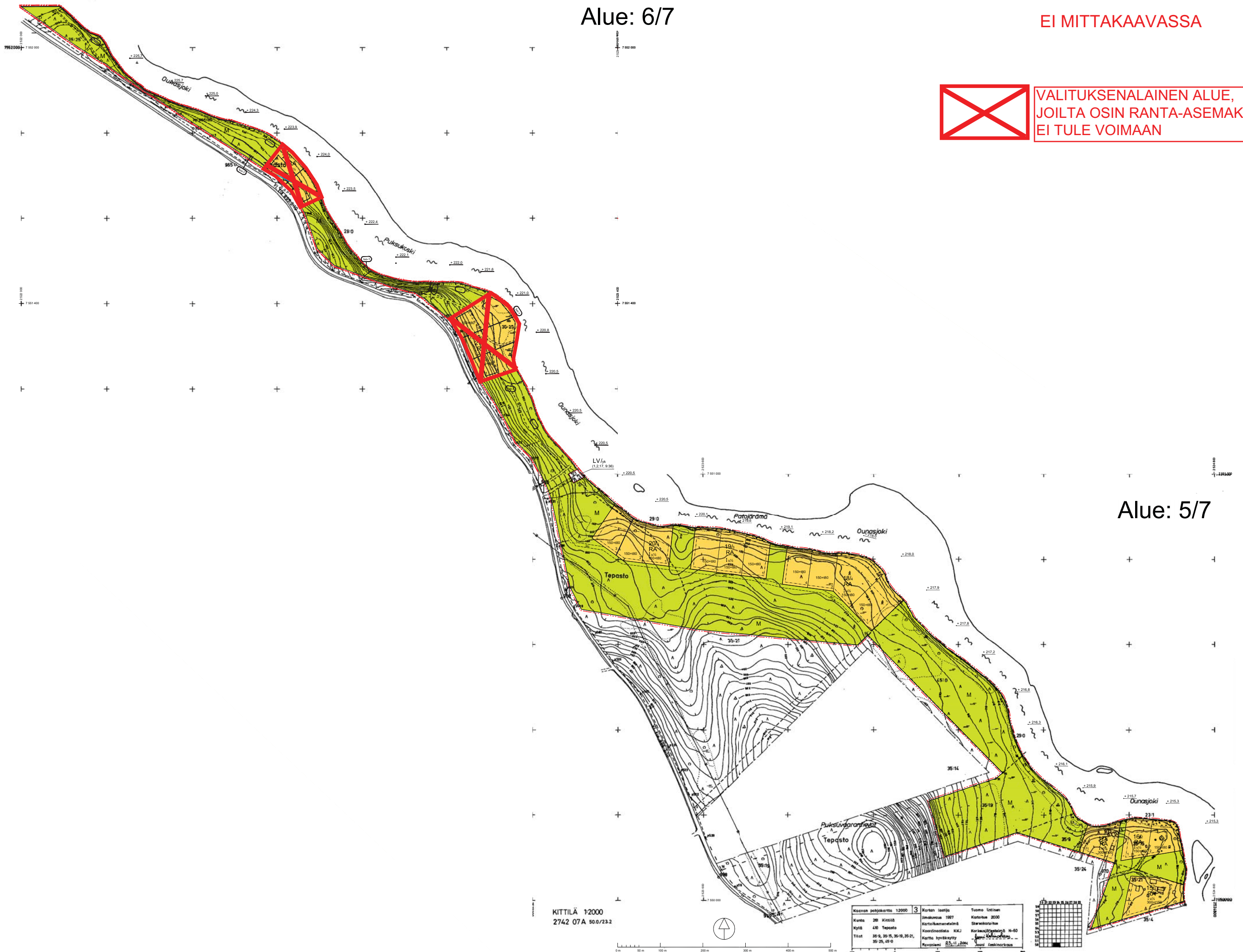
17:20

Alue: 6/7

EI MITTAKAAVASSA



VALITUKSENALAINEN ALUE,
JOILTA OSIN RANTA-ASEMAKAAVA
EI TULE VOIMAAN



Alue: 5/7

KITILÄ 1:2000
2742 07A 50.0/23.2



Kaavon pohjakartta 1:2000	3	Kartan laajuus	Tuoma Intinen
Kunta 261 Kittilä		Julkaisuvuosi 1997	Kartta 3000
Kylä 410 Tepasto		Karttamenetelmä	Stereokorjaus
Tilat 35-9, 35-9, 35-10, 35-21, 35-25, 45-0		Koordinaattioikeus	Korkeusjärjestelmä N-60
		Kartta hyväksytty	25.11.2004
		Revisio	25.11.2004
		Luovi	Seinäjoki

