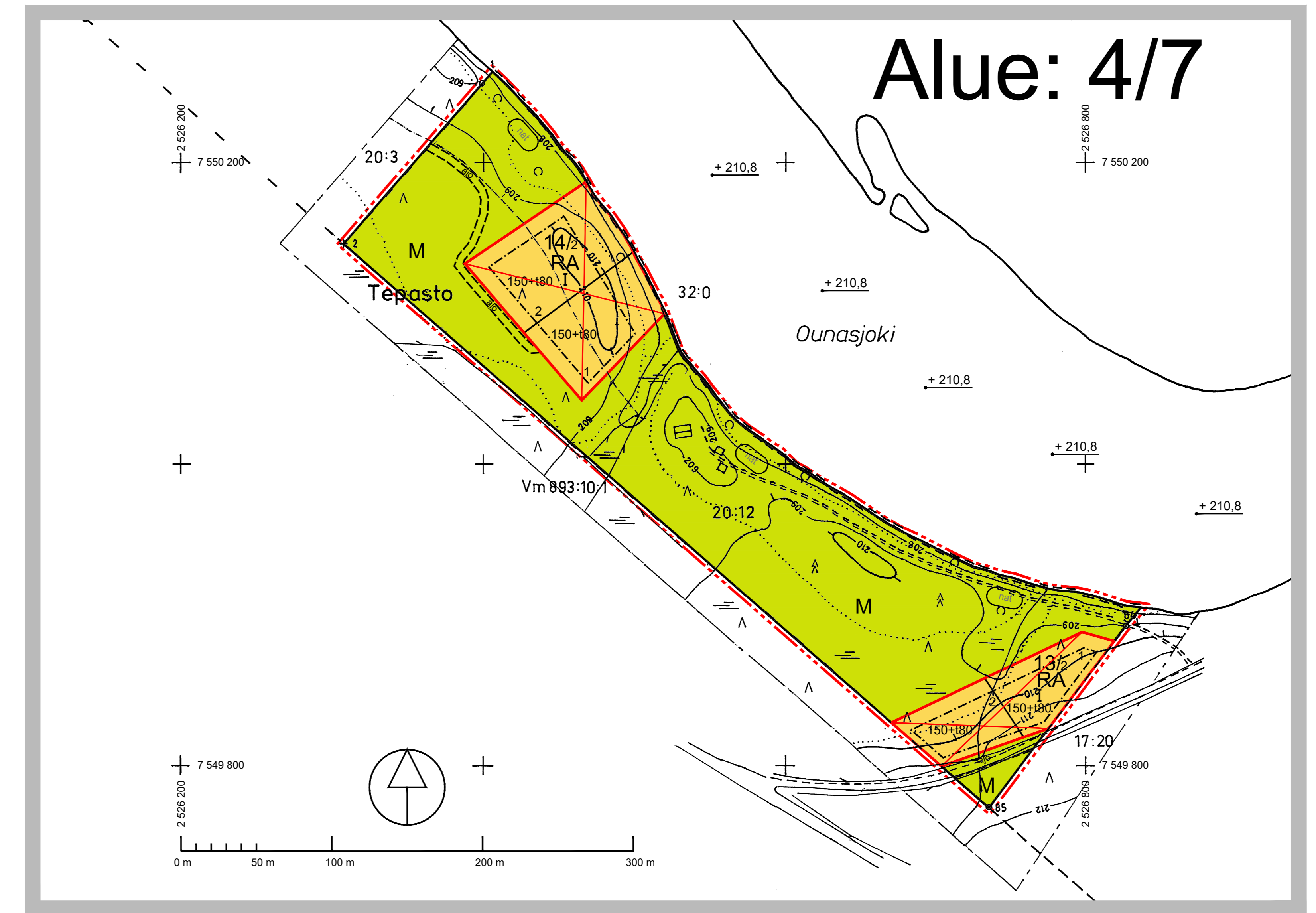
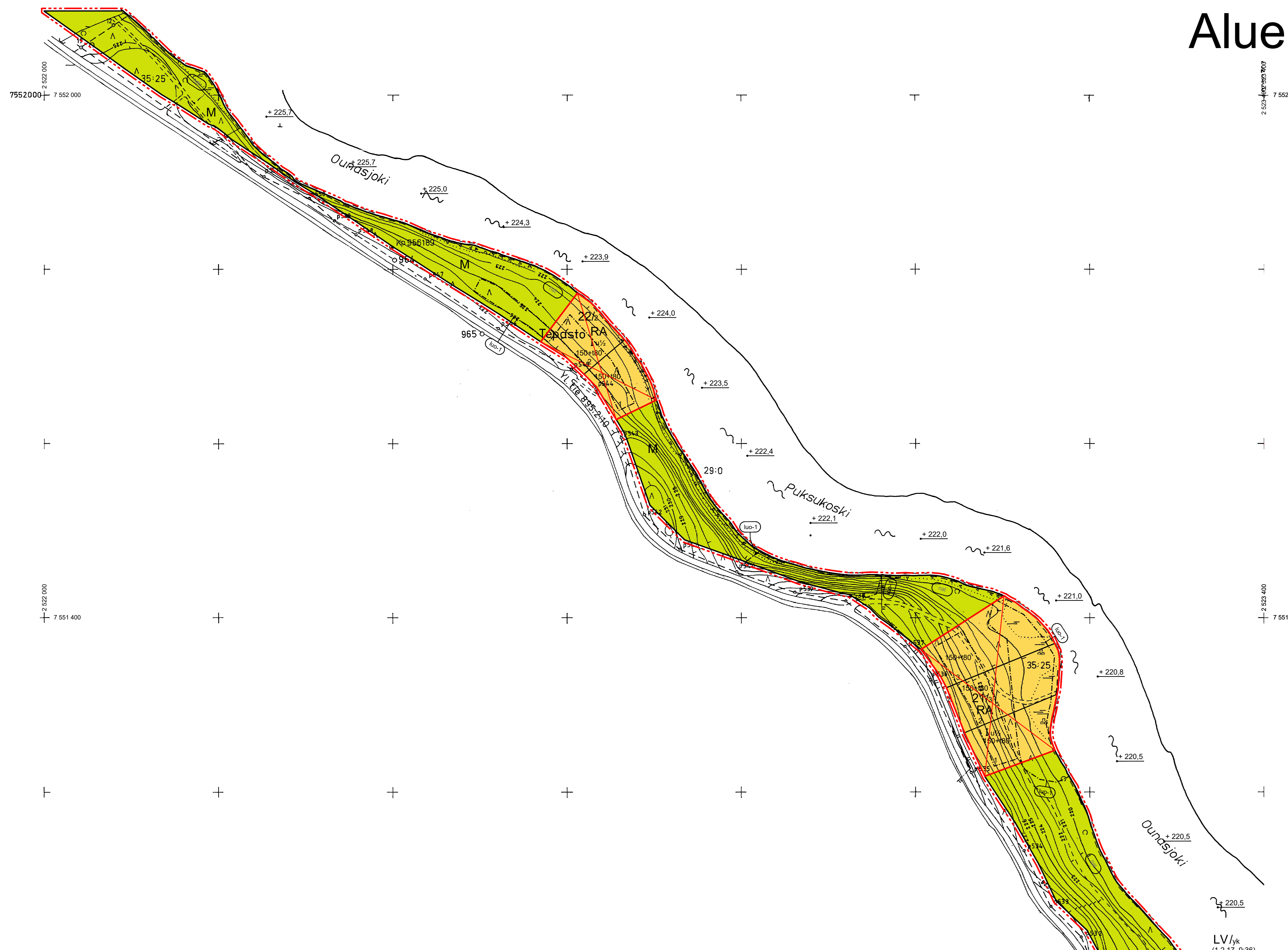
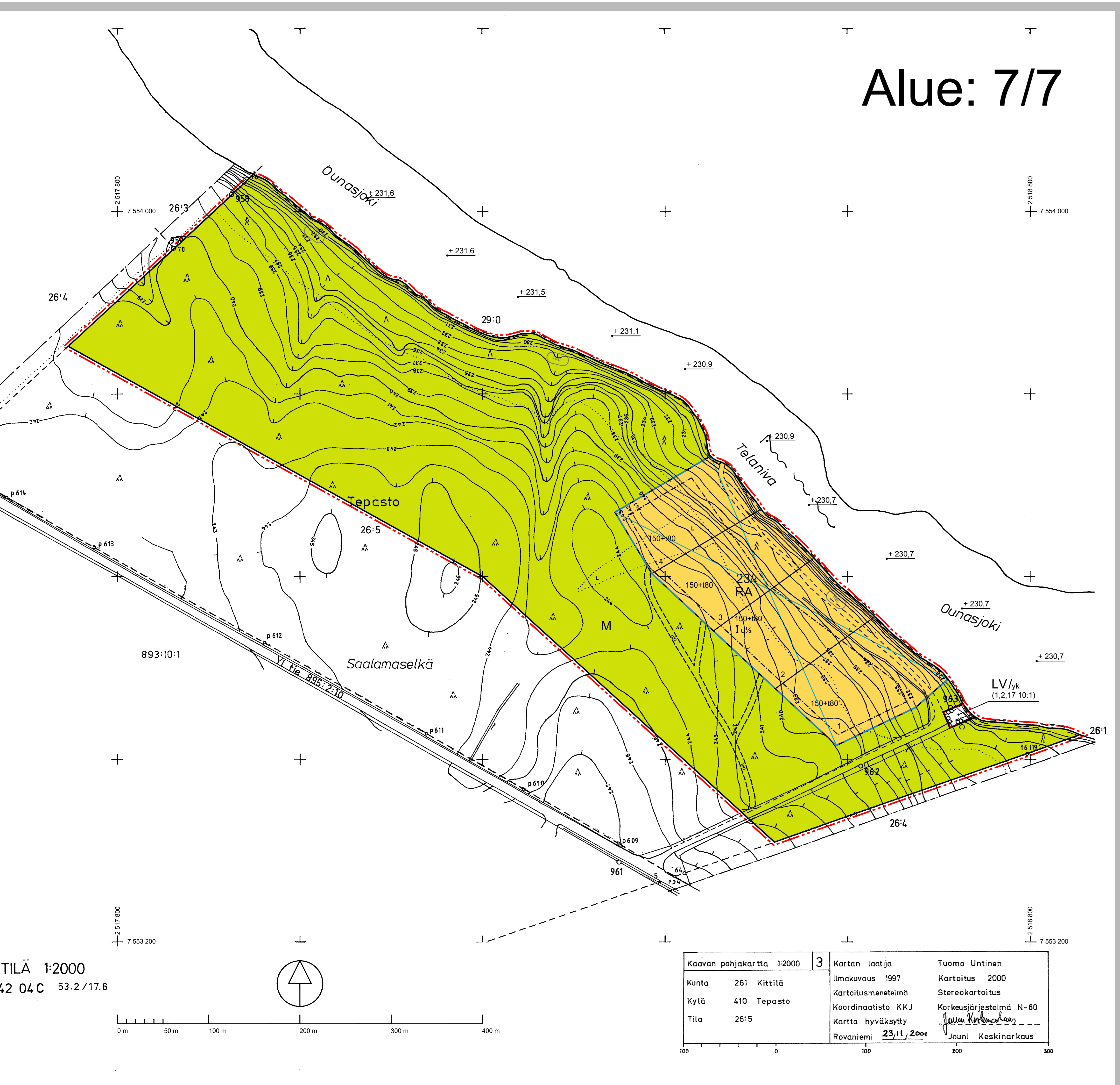


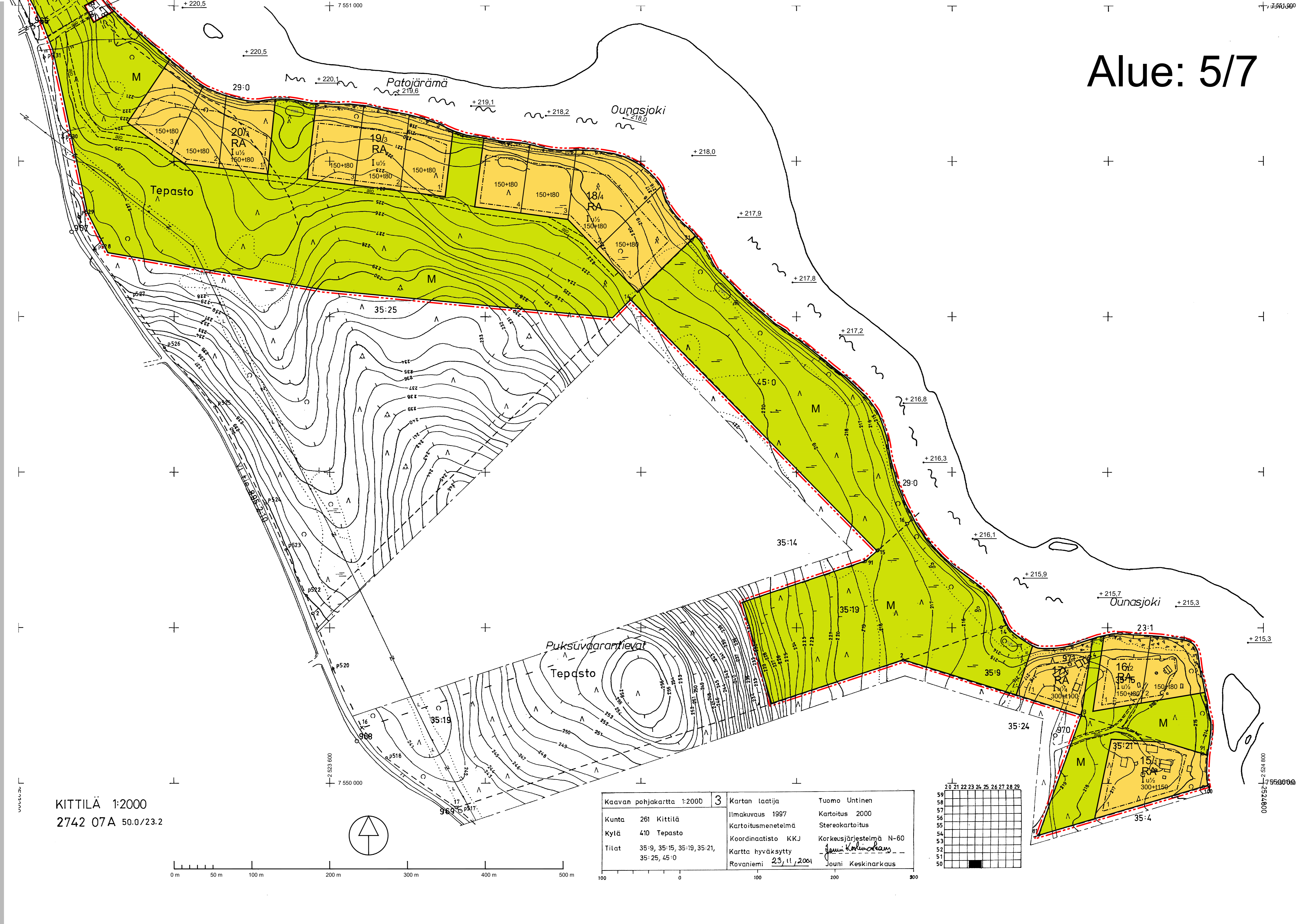
Alue: 6/7



Alue: 7/7



Alue: 5/7



KITTILÄ 1:2000
2742 07A 50.0/23.2

Kaavan pohjakartta 1:2000	3	Kartan laatija	Tuomo Untinen
Kunta	261 Kittilä	Ilmakuva	1997
Kylä	410 Tepasto	Karttoitusmenetelmä	Kartoitus 2000
Tila	26.5	Koordinaatisto	KKJ
		Kartta hyväksytty	23.11.2004
		Revisio	23.11.2004
		Korvausjärjestelmä	N-60
		Korvausjärjestelmä	Stereokartoitus
		Projektointi	Joni Keskinarkaus

Kaavan pohjakartta 1:2000	3	Kartan laatija	Tuomo Untinen
Kunta	261 Kittilä	Ilmakuva	1997
Kylä	410 Tepasto	Karttoitusmenetelmä	Kartoitus 2000
Tilat	35-9, 35-15, 35-19, 35-21, 35-25, 45-0	Koordinaatisto	KKJ
		Kartta hyväksytty	23.11.2004
		Revisio	23.11.2004
		Korvausjärjestelmä	N-60
		Korvausjärjestelmä	Stereokartoitus
		Projektointi	Joni Keskinarkaus

Valittu-alueen alue, jolla on ranta-asema- ja luv-voima.

Kaava-alueen osat, jotka on jätetty ranta-asema- ja luv-voimasta pois. Kaava-alueen osat ovat: 24.9.2019 § 30.

KITTILÄN KUNTA
KÖNGÄS JA TEPASTO
OUNASLOHEN RANTA-ASEMAKAAVA
21.12.2015 16.10.2016 25.2.2019 1:2000

KARTTALEHTI 2/2
RANTA-ASEMAKAAVAMERKINNÄT JA -MÄÄRÄYKSET
OVAT KARTTALEHDellä 1/2.

KITTILÄN KUNTA KÖNGÄS JA TEPASTO OUNASLOHEN RANTA-ASEMAKAAVA	Näköviva: 23.3.-22.4.2016 Hyväksytty: KV 24.6.2019 § 30 Tulit voima: 2019
NOSTO Consulting Nosto Consulting Oy Brahelankatu 7, 205100 Turku www.nostoconsulting.fi puh. 0400 668 101	Työnumero, versio: 1:2000 YSK 179-RAK1511 Tiedosto: Kittila_Ounaslohi-12.dwg
Päiväys: Turussa 25.2.2019	Pasi Leppäläinen, dipl.ins.