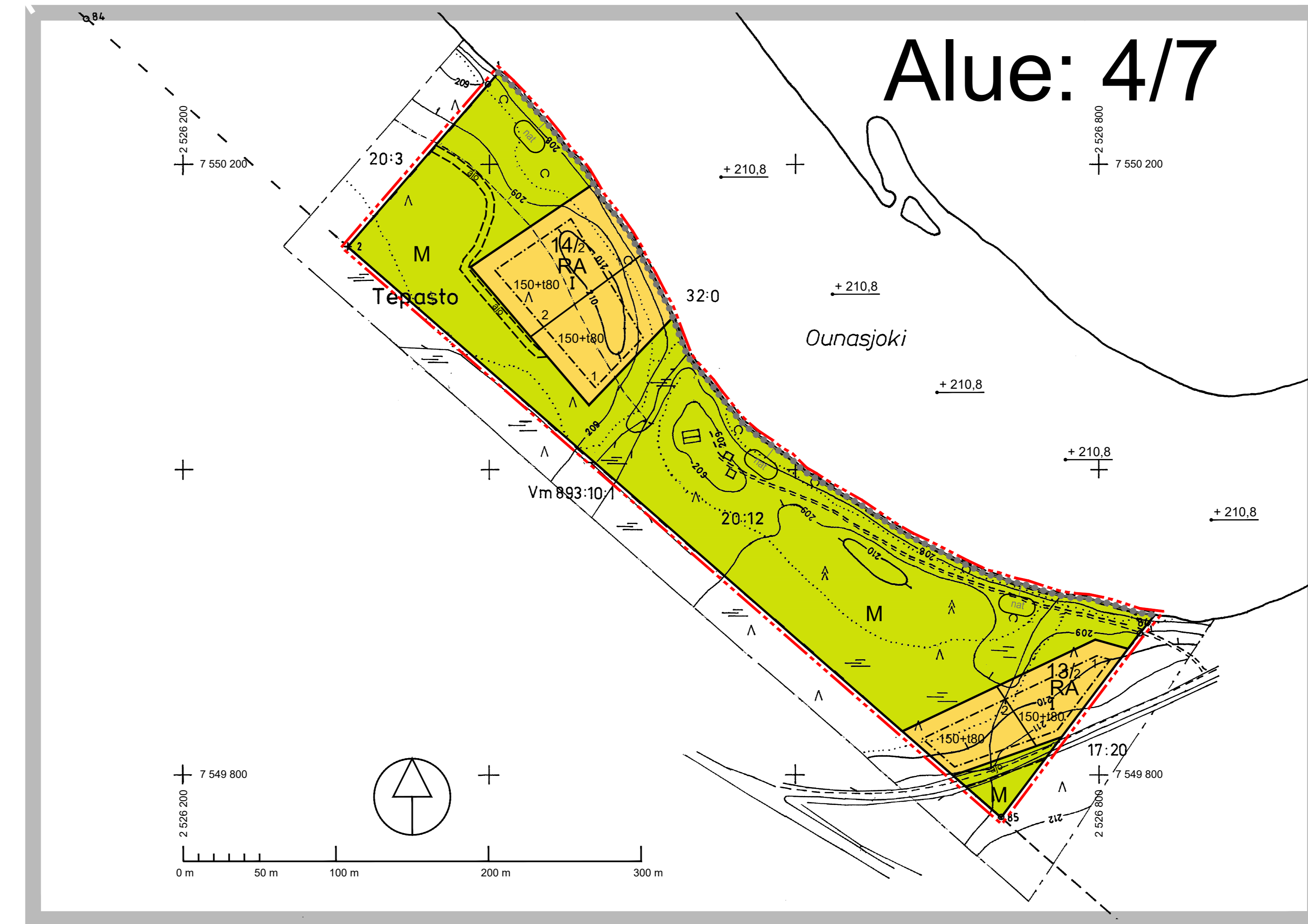
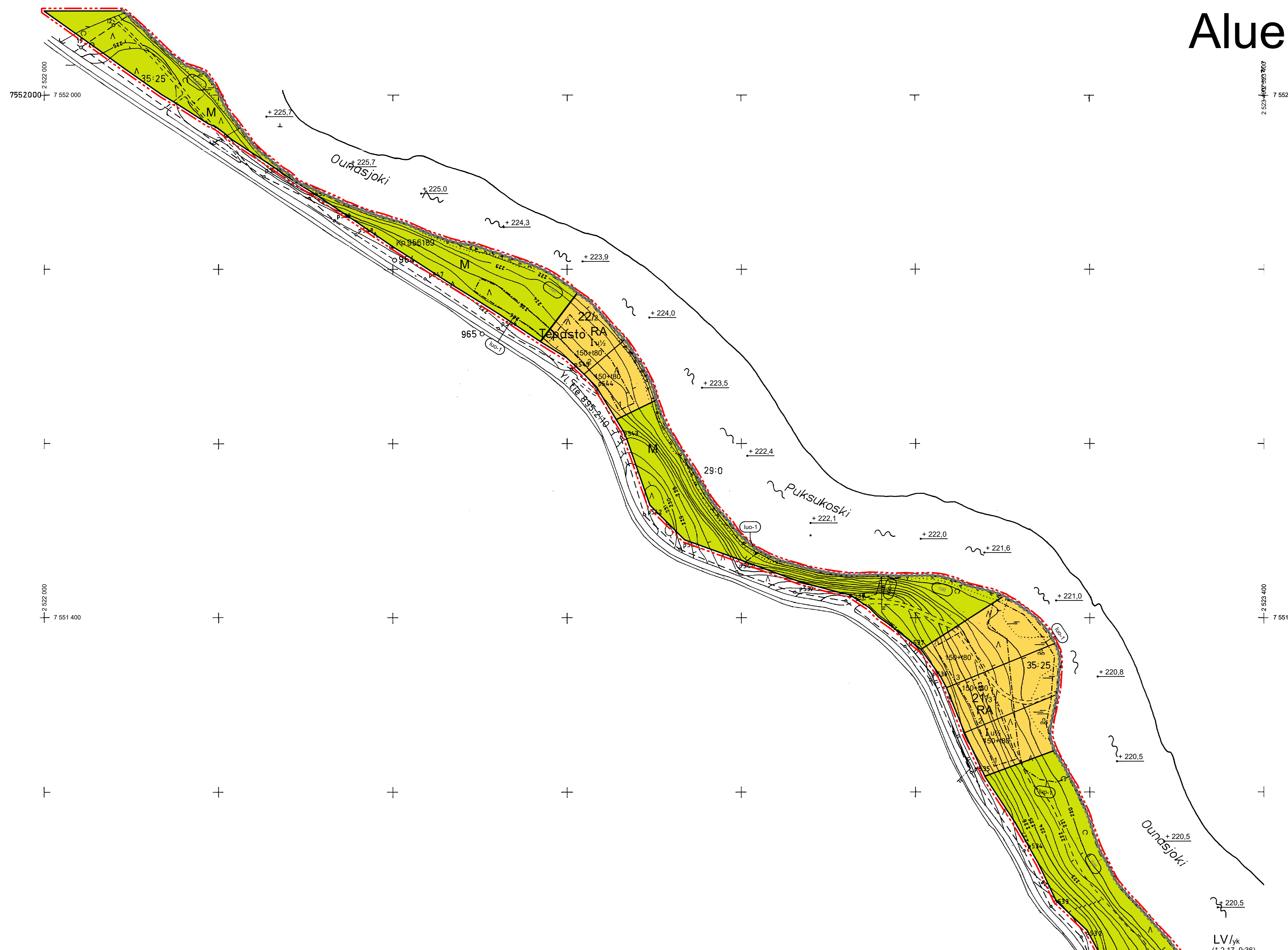
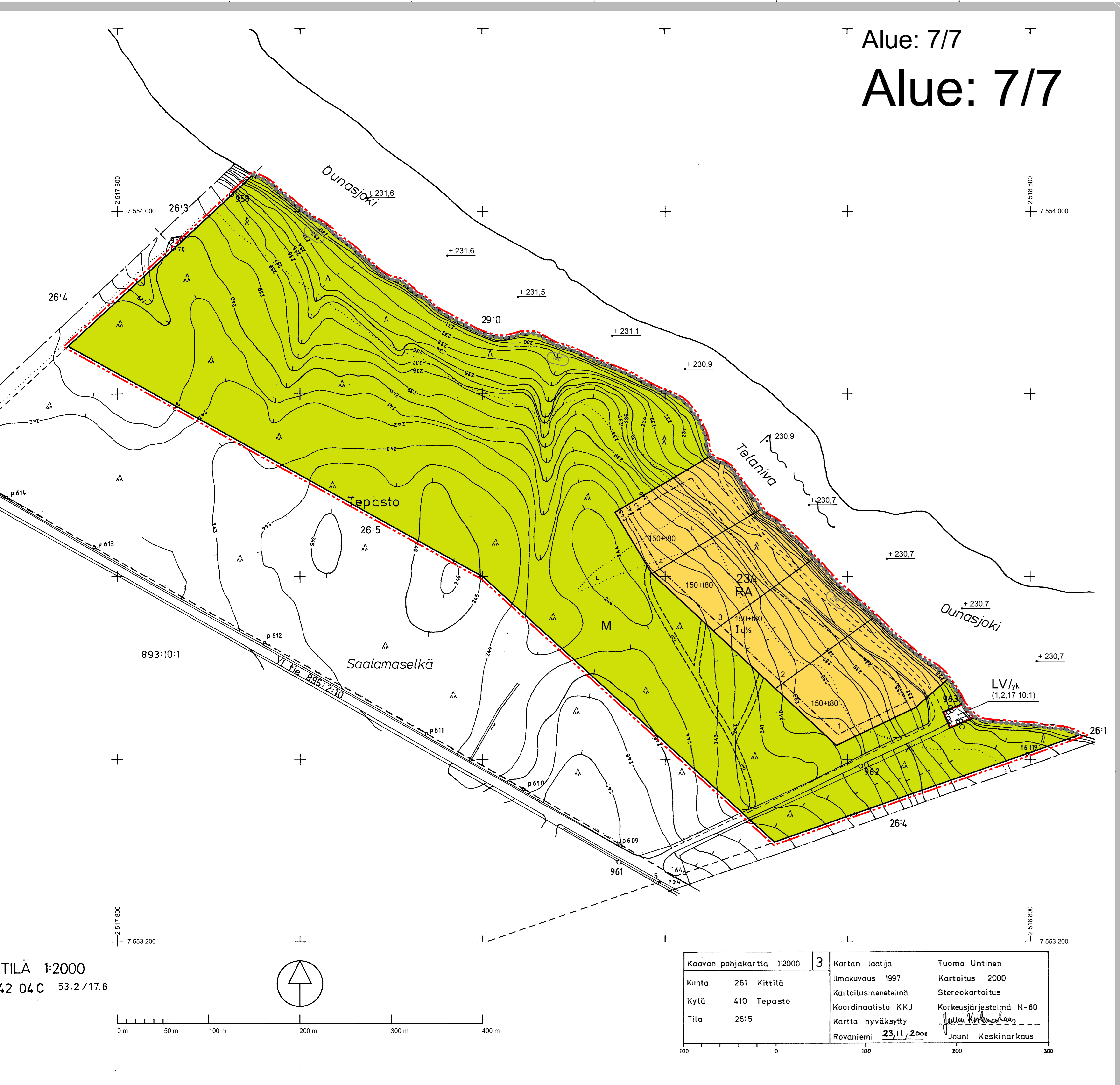


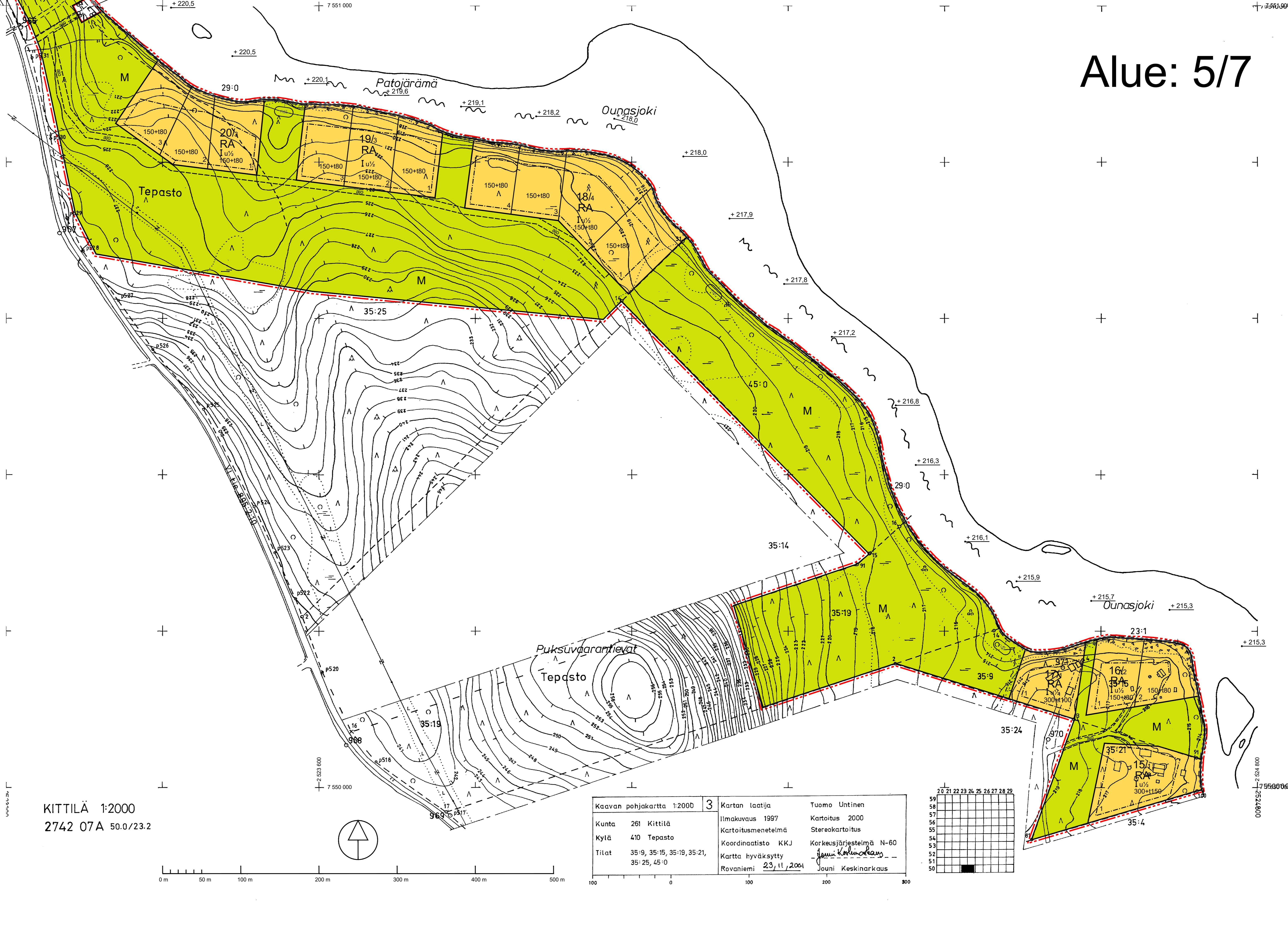
Alue: 6/7



Alue: 7/7



Alue: 5/7



KITTILÄ 1:2000
2742 07A 50.0/23.2

Kaavan pohjakartta 1:2000	3	Kartan laatija	Tuomo Untinen
Kunta	281 Kittilä	Ilmakuva	1997
Kylä	410 Tepasto	Karttojen tekeminen	2000
Tila	26.5	Koordinatisto	KKJ
		Kartta hyväksytty	23.11.2004
		Revisio	23.11.2004

KITTILÄN KUNTA
KÖNGÄS JA TEPASTO
OUNASLOHEN RANTA-ASEMAKAAVA
21.12.2015 16.10.2016 25.2.2019 1:2000

KARTTALEHTI 2/2
RANTA-ASEMAKAAVAMERKINNÄT JA -MÄÄRÄYKSET
OVAT KARTTALEHDellä 1/2.

KITTILÄN KUNTA	Näköviva: 23.3.-22.4.2016
KÖNGÄS JA TEPASTO	Hyväksytty: 2019
OUNASLOHEN RANTA-ASEMAKAAVA	Tuottanut: 2019
NOSTO Consulting Oy	Työnnumero, versio 1:2000
Branderinkatu 7, 20500 Turku	YSK 179-RAK1511
www.nostoconsulting.fi	Tiedosto: Kittila_Ounaslohi-10.dwg
Päiväys: 25.2.2019	Pää: Lappalainen, dipl.ins.